



**CSONGRÁD MEGYEI  
KORMÁNYHIVATAL**

Ikt.sz.: CSH/01/1287-5/2016.

Ügyintéző: Pinjung Emil  
Elérhetőség: 62/680-775

Tárgy: vadászterület módosítást követő határozat  
Melléklet(ek): 1 db térkép  
Hiv. szám:

**H A T Á R O Z A T**

A vadászterület határának kijelölése tárgyában hivatalból folytatott eljárásban a Csongrád Megyei Kormányhivatal által **06-801950-305** kódszámú vadászterület határára vonatkozó ajánlására **CSH/01/1287-2/2016** számú végzés(ek) alapján érvényes módosító javaslatot benyújtó **Tóth Godó Zsolt** földtulajdonos valamint az érvényes módosító javaslattal érintett hatályos **06-801910-141** kódszámú vadászterület földtulajdonosi képviselője **Nógrádi Zoltán** részvételével az átfedésben lévő területre vonatkozásában 2016.07.05. napján lefolytatott egyeztetésen kialakult egyezséget, mely szerint **a mellékelt térkép alapján 205,47 ha-os területtel növekedett a 06-801950-305-ös kódszámú vadászterület.**

**J Ó V Á H A G Y O M ,**

és az egyezségben foglaltak alapján a **06-801950-305** kódszámú vadászterület érvényes módosító javaslattal érintett határszakaszát az alábbiak szerint állapítom meg:

**Kiindulási pont:**

Mórahalom É-Ny-i részén található ún. „Hétágú út” kereszteződése (0266/5 és 0180 hrsz-ú földutak kereszteződése).

**Északi határa:**

A kiindulási ponttól K-i irányban a Mórahalom-Zákányszék közigazgatási határán húzódó zákányszéki 0180 hrsz-ú földút, majd a 0264/51 hrsz-ú mórahalmi és a zákányszéki 0195 hrsz-ú földút a Mórahalom-Zákányszéki összekötő útig.

**Keleti határa:**

Előző ponttól D-i irányban a Mórahalom-Zákányszék összekötő úton, keresztül Mórahalmon a Zákányszéki út, Milenniumi sétány, Röszei út majd a Mórahalom-Röszeke összekötő úton Röszeke irányába haladva a Veresker-Madarász-főcsatorna keresztezéséig. Innen D-i irányban maga a Veresker-Madarász-főcsatorna (0116/15, a 0129/13 hrsz-ú szakaszai) a Madarász-tói csatorna (0129/22 és 071 hrsz-ú) keresztezéséig. Innen Ny-i irányban a Madarász-tói csatorna melletti 069/13 hrsz-ú földút a 058/1 hrsz-ú földút keresztezéséig, tovább D-i irányban a 058/1 hrsz-ú földút a 062 hrsz-ú földút keresztezéséig. Tovább Ny-i irányban a 062 hrsz-ú földút a 060 hrsz-ú földútig, innen D-i irányban a 060 hrsz-ú földút, a 052/2 hrsz-ú földút, a 047 hrsz-ú és a 045/1 hrsz-ú földutak nyomvonala a Magyar-Szerb államhatárig.

**Déli határa:**

Az előző ponttól Ny-i irányban az államhatár a 03/1 hrsz-ú földútig (ún. „Ilia tanya”).

**Nyugati határa:**

Előző ponttól az É-i irányban vezető 03/1 hrsz-ú földút a 05/19 hrsz-ú földút csatlakozásáig. Innen a Ny-i irányban vezető földút az ún. „Kissori földútig” (ásotthalmi 0184/2 hrsz). A „Kissori földúton” É-i irányban a Mórahalom Ásotthalom közötti összekötő útig. A további határvonal a Mórahalom-Ásotthalom közötti összekötő út

Mórahalom irányában egészen az ún. „Balogh sorig” (3,2 km szelvény, 0300/2 hrsz)). Innen É-i irányban az un. „Balogh sor” (0300/2 hrsz-ú út) az un. „Hajdú” tanyáig (0312 hrsz-ú-ig). Innen Ny-i irányban a 0312 hrsz-ú földút, tovább É-i irányban a 0312 hrsz-ú földút az Ásotthalom-Mórahalom közigazgatási határáig az un. „Szécsi” tanyáig. Ettől a ponttól végig a Mórahalom-Ásotthalom közigazgatási határán húzódó földutak (0137 hrsz, 0131/2 hrsz, 0131/3 hrsz) egészen az 55-ös számú főközlekedési út 25,8 km-szelvényéig. Továbbiakban K-i irányban az 55-ös főközlekedési út Mórahalom irányában egyenesen keresztül az első körforgalmon az új elkerülő úton 350m-re lévő É-i irányban vezető 0323 hrsz-ú földútig. Innen az un. „Nagyistváni erdő” K-i oldalán vezető 0323 hrsz-ú földút egészen a kiindulási pontig.

A határleírásban szereplő terület kiterjedése **4095,47 ha**, ebből vadászterületnek minősül **3342,70 ha**.

Jelen határozat ellen fellebbezés benyújtására kizárólag az jogosult, aki a Csongrád Megyei Kormányhivatal által **06-801950-305** kódszámú vadászterület határára vonatkozó ajánlására módosító javaslatot tett és az egyeztetésben neki fel nem róható okból nem vett részt.

A Nemzeti Élelmiszerlánc-biztonsági Hivatalhoz címzett fellebbezést a döntés közlésétől számított tizenöt napon belül lehet előterjeszteni a Csongrád Megyei Kormányhivatalnál. A fellebbezést indokolni kell.

A fellebbezési eljárás igazgatási szolgáltatási díja 10.000 forint, amelyet a fellebbezés benyújtásával egyidejűleg a Nemzeti Élelmiszerlánc-biztonsági Hivatal Magyar Államkincstárnál vezetett 10032000-00289782-00000000 számú fizetési számlájára átutalás vagy fizetési számlára történő készpénzbefizetés útján kell megfizetni. A fizetési megbízás közlemény rovatában fel kell tüntetni jelen határozat számát, az ügyfél nevét és adószámát, illetve adóazonosító jelét. A jogorvoslati díjbefizetését igazoló bizonylatot a jogorvoslati kérelemhez csatolni kell.

### Indokolás

A vad védelméről, a vadgazdálkodásról, valamint a vadásatról szóló 1996. évi LV. törvény (a továbbiakban **Vtv.**) 11/A.§ alapján, összhangban a vad védelméről, a vadgazdálkodásról, valamint a vadásatról szóló 1996. évi LV. törvény végrehajtásának szabályairól 9/2004. (V. 4.) FVM rendelet (a továbbiakban **Vhr**) 5-6. §-aiban foglalt rendelkezésekkel, a Csongrád Megyei Kormányhivatal, mint elsőfokú vadászati hatóság a vadászterületek következő üzemtervi ciklusra érvényes ajánlásait a jogszabályok által meghatározott időn belül 2016. március 31 napján hirdetményi úton közzétette a 06-801950-305-ös kódszámú vadászterületet érintő CSH/01/865-1/2016-os iktatószámú ajánlását. A Vtv. 11/A. § (5)-(8) bekezdés alapján 2016.05.13.-án az ajánlásra módosító javaslatot nyújtott be Tóth Godó Zsolt (6782 Mórahalom, Bajcsy Zsilinszky u. 18.), melyet hatóságunk CSH/01/1287-1/2016-os iktatószámmon érkeztetett. A módosító javaslat a 06-801960-305-ös kódszámú vadászterületet 351,6165 ha-ban érintette, melynek befogadásáról 2016.05.23.-án végzést hoztunk. A Vtv. 11/B. § (1) bekezdése nyomán a vadászati hatóság egyeztetést hívott össze a vitatott területre rész kapcsán 2016.07.05.-ére, melyen az érintett felek részt vettek és a melléklet szerinti megállapodást kötötték.

A **Vtv. 11/B. § (1)** bekezdése szerint a vadászati hatóság a vadászterületek átfedésére irányuló érvényes módosító javaslat esetén, a hatályos vadgazdálkodási üzemtervi ciklus utolsó vadászati évének július 15. napjáig egyeztetést tart az érvényes módosító javaslatot benyújtó földtulajdonosok közös képviselőjének, és a módosító javaslattal érintett hatályos

vadászterületek földtulajdonosi képviselőinek részvételével az átfedésben lévő területre sz vonatkozásában.

A **Vhr. 7/C. § (2)** bekezdése szerint, a **Vtv. 11/B. § (1)** bekezdésében meghatározott egyeztetést az a vadászati hatóság hívja össze, amelyhez a módosító javaslat benyújtásra került.

A **Vtv. 11/B. § (4)** bekezdése alapján a vadászati hatóság a lefolytatott egyeztetésen kialakult egyezsége t hatósági határozatba foglalja, és az egyezségben foglaltakat figyelembe véve, a vadászterület kialakítás szabályai szerint megállapítja a vadászterület határát.)

A **Vhr. 7/D. §-a** szerint a vadászati hatóság a **Vtv. 11/B. § (4)** bekezdésében meghatározott egyezsége t jóváhagyja, ha

a) az egyezség alapján kialakított vadászterület, illetve vadászterületek határa megfelel a vadászterület kialakítására vonatkozó előírásoknak,

b) zárványterület nem keletkezik, és

c) az egyezség kizárólag a **7/C. § (1)** bekezdésében meghatározott földterület részére vagy egészére vonatkozóan jön létre.

**Vtv. 11/B. § (3)** bekezdése alapján a vadászati hatóság az (1) bekezdésben meghatározott egyeztetést több, a vadászati hatóság ajánlásában szereplő vadászterület határára vonatkozó érvényes módosító javaslat esetében egyszerre is lefolytathatja.)

Hatóságom hatáskörét és illetékességét a megyei kormányhivatalok mezőgazdasági feladatainak meghatározásáról szóló 68/2015. (III. 30.) Korm. rendelet 13. § (1)-(4) bekezdései alapozzák meg.

Határozatomat a közigazgatási eljárás és szolgáltatás általános szabályairól szóló 2004. évi CXL. törvény (a továbbiakban: **Ket.**) 71. § (1) bekezdésének és 72. § (1) bekezdésének és 75. § (1) bekezdésének megfelelően adom ki.

A jogorvoslat lehetőségét a **Ket. 98. § (1)** bekezdése, 100. § (1) bekezdés b) pontja és a **Vtv. 11/C. § (2)** bekezdése alapján biztosítottam

A fellebbezési eljárás díjáról történő tájékoztatás a Nemzeti Élelmiszerlánc-biztonsági Hivatal, valamint a megyei kormányhivatalok mezőgazdasági szakigazgatási szervei előtt kezdeményezett eljárásokban fizetendő igazgatási szolgáltatási díjak mértékéről, valamint az igazgatási szolgáltatási díj fizetésének szabályairól szóló 63/2012. (VII. 2.) VM rendelet 2. § (1)-(3) bekezdésén, valamint a 4. § (1) és (3) bekezdésén alapul.

S z e g e d, 2016. július 13.



Fisztelettel:

*Dr. Juhász Tünde*  
**Dr. Juhász Tünde**  
kormány megbízott

**Kapják:**

- 1) Tóth Godó Zsolt (6782 Mórahalom, Bajcsy Zsilinszky u. 18.)
- 2) Nógrádi Zoltán (6782 Mórahalom, Bástyá sor)
- 3) A **Vtv. 11/C. § (1)** bekezdése alapján a határozatot közzé kell tenni a 11/A. § (4) bekezdésében foglaltak szerint.
- 4) Irattár



Árpád vezér VT (06-801950-305)

M = 1:40 000

Mórahalom















06-80190

06-801950-305

0-305

0-305

JELMAGYARÁZAT:

-  Elektromos távvezeték
-  Autópálya tengelyvonala
-  Műút tengelyvonala
-  Stabilizált út tengelyvonala
-  Erdői és mezei út
-  Vasút tengelyvonala
-  Országhatár
-  Megyehatár
-  Községhatár
-  Vadászterület határa
-  2020-ig jogerős területek
-  Erdőterület
-  Vízfelület
-  Belterület

